



**ВОЛОДИМИРЕЦЬКА СЕЛИЩНА РАДА  
РІВНЕНСЬКОЇ ОБЛАСТІ  
(восьме скликання)**

**Р І Ш Е Н Н Я**

2021 року

№ 36

Про надання погодження Товариству з обмеженою відповідальністю «Половлі пісок» щодо отримання спеціального дозволу на користування надрами

Розглянувши лист Державної служби геології та надр України від 10.03.2021 № 3680/01-2/11-21 щодо надання погодження Товариству з обмеженою відповідальністю «Половлі пісок» щодо отримання спеціального дозволу на користування надрами, з метою видобування піску Половлівського родовища, розташованого на території Володимирецької селищної ради Рівненської області, керуючись пунктом 9 Порядку надання спеціальних дозволів на користування надрами, затвердженого постановою Кабінету Міністрів України від 30.05.2011 № 615, статтею 10 Кодексу України про надра, статтею 43 Закону України «Про місцеве самоврядування в Україні», за погодженням з постійними комісіями селищної ради, селищна рада

**ВИРІШИЛА:**

1. Погодити Товариству з обмеженою відповідальністю «Половлі пісок» отримання спеціального дозволу на користування надрами з метою видобування піску Половлівського родовища, розташованого на території Володимирецької селищної ради Рівненської області.

2. Відділу юридичної, регуляторної, організаційно-кадрової роботи розмістити це рішення на офіційному веб-сайті Володимирецької селищної ради.

3. Контроль за виконанням рішення покласти заступників селищного голови Івана БАЗАКУ та Арсенія КОТОВИЧА.

Селищний голова


Василь КОВЕНЬКО

## АРКУШ ПОГОДЖЕННЯ

до рішення Володимирецької селищної ради  
«Про надання погодження Товариству з обмеженою відповідальністю «Половлі  
пісок» щодо отримання спеціального дозволу на користування надрами»

Рішення підготував:


Провідний спеціаліст відділу  
юридичної, регуляторної,  
організаційно-кадрової роботи



Інна ХРИСТЯНОВИЧ

ПОГОДЖЕНО:

Секретар ради



Юрій БЛИЩИК

Заступник селищного голови

Арсен КОТОВИЧ

Заступник селищного голови

Іван БАЗАКА

Начальник відділу  
юридичної, регуляторної,  
організаційно-кадрової роботи



Тетяна МАСТІЙ

Начальник загального відділу



Наталія КРУК

Голова комісії з питань економічних питань,  
управління комунальною власністю,  
житлово-комунального господарства,  
інвестиційного розвитку, земельних відносин,  
екології природокористування та благоустрою

Олександр КРУК

Мастей  
Марковець



Оце?

**ДЕРЖАВНА СЛУЖБА ГЕОЛОГІЇ ТА НАДР УКРАЇНИ**  
**(Держгеонадра)**

03057, м. Київ, вул. Антона Цедіка, 16, тел.: (044) 536-13-18, (044) 536-13-17, факс: (044) 456-71-45, e-mail: geonadra@geomail.kiev.ua

№ \_\_\_\_\_

на № \_\_\_\_\_ від \_\_\_\_\_

**Вараська**  
**районна рада**  
Незалежності майдан, 2, м. Вараш,  
Рівненська обл., 34403

✓ **Володимирецька селищна**  
**об'єднана територіальна**  
**громада**  
вул. Соборна, 39,  
смт. Володимирець,  
Вараський р-н, Рівненська обл.,  
34300  
електронна версія:  
volodrada@ukr.net

Відповідно до пункту 9 Порядку надання спеціальних дозволів на користування надрами, затвердженого постановою Кабінету Міністрів України від 30.05.2011 № 615 (в редакції постанови Кабінету Міністрів України від 19.02.2020 № 124) (далі - Порядок), Державна служба геології та надр України просить розглянути на найближчій сесії питання про надання погодження Товариству з обмеженою відповідальністю «Половлі пісок» щодо отримання спеціального дозволу на користування надрами з метою видобування піску Половлівського родовища, що знаходиться у Вараському (Володимирецькому) районі Рівненської області (відповідно до постанови Верховної ради України від 17.07.2020 № 807-ІХ «Про утворення та ліквідацію районів» у Рівненській області ліквідовано Володимирецький район, а натомість утворено Вараський район у складі територій, у тому числі Володимирецької селищної міської територіальної громади).

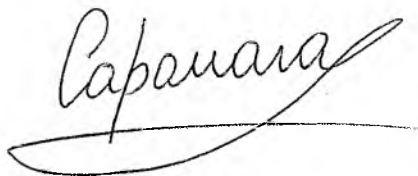
Пунктом 8 Порядку передбачено, що для отримання дозволу без проведення аукціону заявник подає органу з питань надання дозволу заяву разом з документами, зазначеними у додатку 1 до Порядку. Разом із заявою подаються дві копії заяви та доданих до неї документів.

Одночасно зазначаємо, що відповідно до статті 10 Кодексу України про надра погодження надання надр у користування з метою геологічного вивчення, розробки родовищ корисних копалин місцевого значення належить до відання сільських, селищних, міських та районних рад на їх території у порядку, встановленому цим Кодексом та іншими законодавчими актами. **Тому під час прийняття рішення просимо врахувати позицію об'єднаної територіальної громади стосовно погодження видачі вищезазначеного дозволу.**

При цьому просимо врахувати те, що у разі неотримання Державною службою геології та надр України позитивної або негативної відповіді щодо погодження за результатами розгляду на найближчій сесії у визначений Порядком термін (але у будь-якому разі не пізніше ніж через 45 календарних днів з дати отримання документів від Держгеонадр) вважатиметься, що надання вищезазначеного спеціального дозволу на користування надрами районною радою та громадою погоджено відповідно до пункту 9 Порядку.

Додатки: пакет документів (копії) в 1 прим.

В.о. Голови



Роман САРАМАГА



**ДЕРЖАВНА СЛУЖБА ГЕОЛОГІЇ ТА НАДР УКРАЇНИ**  
**(Держгеонадра)**

03057, м. Київ, вул. Антона Цедіка, 16, тел.: (044) 536-13-18, (044) 536-13-17, факс: (044) 456-71-45, e-mail: geonadra@geomail.kiev.ua

на № \_\_\_\_\_ від \_\_\_\_\_

**Вараська**  
**районна рада**  
Незалежності майдан, 2, м. Вараш,  
Рівненська обл., 34403

**Володимирецька селищна**  
**об'єднана територіальна**  
**громада**  
вул. Соборна, 39,  
смт. Володимирець,  
Вараський р-н, Рівненська обл.,  
34300  
електронна версія:  
volodrada@ukr.net

Відповідно до пункту 9 Порядку надання спеціальних дозволів на користування надрами, затвердженого постановою Кабінету Міністрів України від 30.05.2011 № 615 (в редакції постанови Кабінету Міністрів України від 19.02.2020 № 124) (далі - Порядок), Державна служба геології та надр України просить розглянути на найближчій сесії питання про надання погодження Товариству з обмеженою відповідальністю «Половлі пісок» щодо отримання спеціального дозволу на користування надрами з метою видобування піску Половлівського родовища, що знаходиться у Вараському (Володимирецькому) районі Рівненської області (відповідно до постанови Верховної ради України від 17.07.2020 № 807-IX «Про утворення та ліквідацію районів» у Рівненській області ліквідовано Володимирецький район, а натомість утворено Вараський район у складі територій, у тому числі Володимирецької селищної міської територіальної громади).

Пунктом 8 Порядку передбачено, що для отримання дозволу без проведення аукціону заявник подає органіві з питань надання дозволу заяву разом з документами, зазначеними у додатку 1 до Порядку. Разом із заявою подаються дві копії заяви та доданих до неї документів.

*Зроблено копію документа*

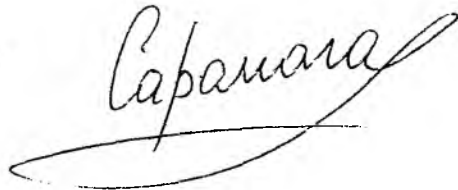
УКРАЇНА  
ВОЛОДИМИРЕЦЬКА СЕЛИЩНА РАДА

Одночасно зазначаємо, що відповідно до статті 10 Кодексу України про надра погодження надання надр у користування з метою геологічного вивчення, розробки родовищ корисних копалин місцевого значення належить до відання сільських, селищних, міських та районних рад на їх території у порядку, встановленому цим Кодексом та іншими законодавчими актами. Тому під час прийняття рішення просимо врахувати позицію об'єднаної територіальної громади стосовно погодження видачі вищезазначеного дозволу.

При цьому просимо врахувати те, що у разі неотримання Державною службою геології та надр України позитивної або негативної відповіді щодо погодження за результатами розгляду на найближчій сесії у визначений Порядком термін (але у будь-якому разі не пізніше ніж через 45 календарних днів з дати отримання документів від Держгеонадр) вважатиметься, що надання вищезазначеного спеціального дозволу на користування надрами районною радою та громадою погоджено відповідно до пункту 9 Порядку.

Додатки: пакет документів (копії) в 1 прим.

В.о. Голови



Роман САРАМАГА

**Державна служба геології та надр  
України**

Вих. № \_\_\_\_\_ від „ \_\_\_\_\_ ” 2021 р.

**З а я в а**

**на отримання спеціального дозволу для користування надрами  
Половлівського родовища пісків з метою видобування.**

Відповідно пункту 8 підпункту 1 постанови КМУ від 30.05.2011 р. №615 „Про затвердження Порядку надання спеціальних дозволів на користування надрами” просимо надати спеціальний дозвіл на користування надрами Половлівського родовища пісків (*корисна копалина місцевого значення*) Володимирецької територіальної громади Вараського (Володимирецького) району Рівненської області з метою видобування на строк 20 років. Площа – 8,5 га.

Географічні координати кутових точок меж площі видобування Половлівського родовища піску:

**Система координат СК-42 (Пулково)**

№ точок	1	2	3	4	5	6
Пів. ш	51°26'49"П	51°26'45"П	51°26'41"П	51°26'37"П	51°26'42"П	51°26'46"П
Сх. д	25°58'21"П	25°58'27"П	25°58'28"П	25°58'06"П	25°58'08"П	25°58'14"П

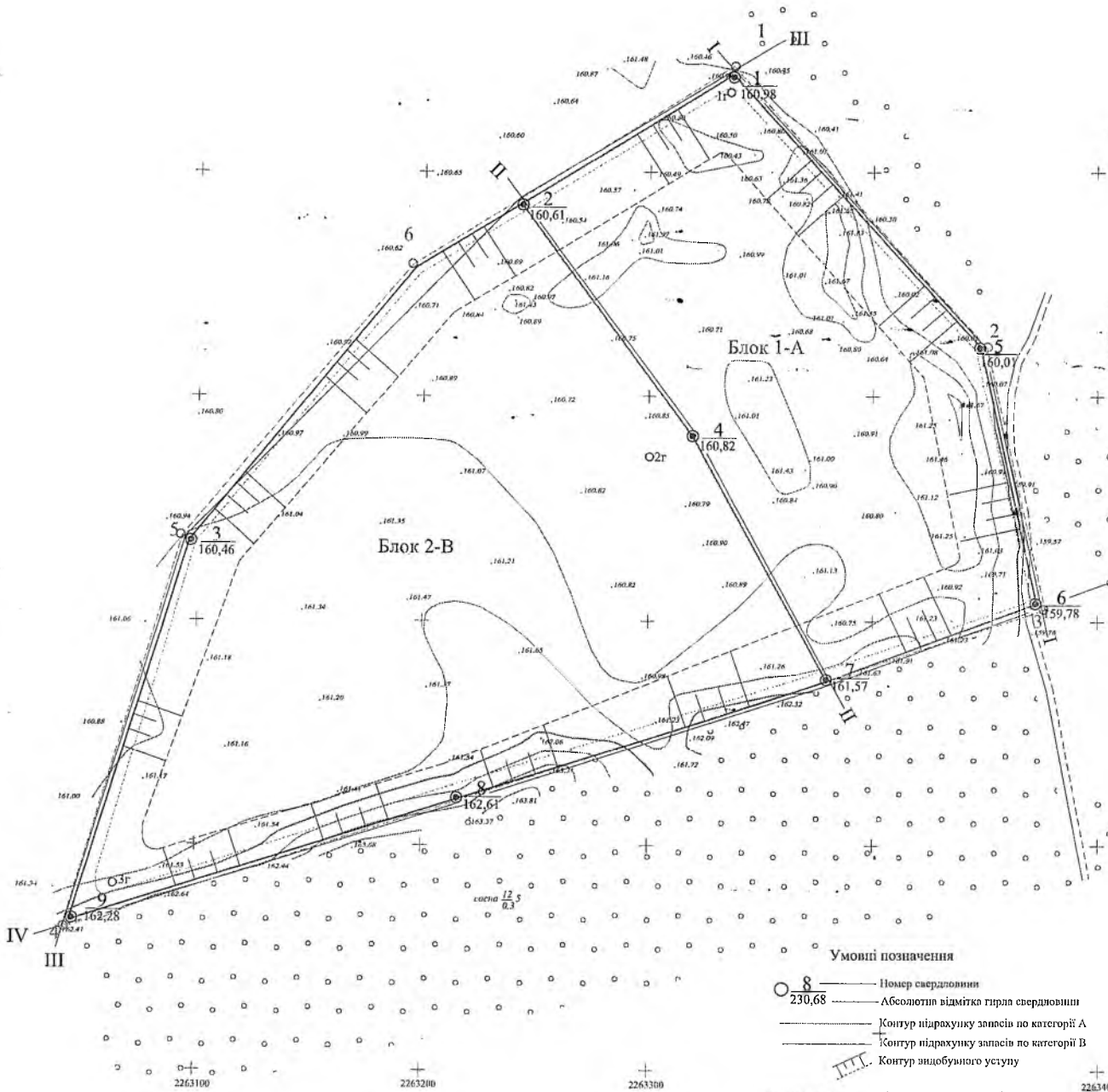
**Система координат WGS-84**

№ точок	1	2	3	4	5	6
Пів. ш	51°26'47,97"П	51°26'43,97"П	51°26'39,97"П	51°26'35,97"П	51°26'40,97"П	51°26'44,97"П
Сх. д	25°58'14,31"П	25°58'20,31"П	25°58'21,31"П	25°57'59,31"П	25°58'01,31"П	25°58'07,31"П

- 1. Заявник:** Товариство з обмеженою відповідальністю «Половлі пісок»
- 2. Керівник:** Директор Проць Володимир Богданович  
тел. 0672349111; Електронна пошта: polovlipisok@ukr.net
- 3. Адреса:** 34351, Рівненська обл., Вараський (Володимирецький) р-н, с. Половлі, вул. Лесі Українки, 86.
- 4. Дані про реєстрацію підприємства:** Номер запису в єдиному державному реєстрі юридичних осіб, фізичних осіб-підприємців та громадських формувань 05.09.2018 р. за №15901020000000732.
- 5. Код:** ЄДРПОУ - 42438699 КВЕД - 08.12
- 6. Основний рахунок:** №26001054734605 у ПАТ КБ «ПриватБанк» м. Київ Рівненська філія МФО 333391.
- 7. Філії та відокремлені підрозділи:** відсутні
- 8. Характеристика об'єкту:** Половлівське родовище пісків, розташоване в 0,25 км на захід від с. Половлі і 12 км на північний захід від смт. Володимирець Вараського (Володимирецького) району Рівненської області. Площа родовища – 8,5 га.

В результаті проведених геологорозвідувальних робіт в 2020 році, за власні кошти ТОВ «Половлі пісок» розвідані і підраховані та затверджені ДКЗ України (протокол №5140 від 30 липня 2020 року) запаси Половлівського родовища пісків у кількості 664 тис. м<sup>3</sup> в т.ч. за категоріями: А – 251 тис. м<sup>3</sup>; В – 413 тис. м<sup>3</sup>

5692900+  
5692800+  
5692700+  
5692600+  
5692500+  
5692400+  
2263000



Географічні координати кутових точок меж площі видобування  
Половківського родовища піску:

Система координат СК-42

№ точки	1	2	3	4	5	6
Шир. п.	51°26'49"	51°26'49"	51°26'41"	51°26'37"	51°26'42"	51°26'46"
Сх. д.	25°58'21"	25°58'27"	25°58'36"	25°58'00"	25°58'08"	25°58'14"

Система координат WGS-84

№ точки	1	2	3	4	5	6
Шир. п.	51°26'47.97"	51°26'49.97"	51°26'49.97"	51°26'33.07"	51°26'46.97"	51°26'44.97"
Сх. д.	25°58'34.31"	25°58'20.31"	25°58'21.31"	25°58'59.31"	25°58'01.31"	25°58'07.31"

Умовні позначення

- 8 — Номер свердловини
- 230,68 — Абсолютні відмітки гирла свердловини
- — — — — Контур підрахунку запасів по категорії А
- — — — — Контур підрахунку запасів по категорії В
- — — — — Контур видобувного устуну
- — — — — Контур меж площі спеціального дозволу Половківського родовища піску
- 4○ — Номера кутових точок меж площі спеціального дозволу
- 2Г — Номера гідрологічних свердловин
- — — — — Лінії геологічних розрізів

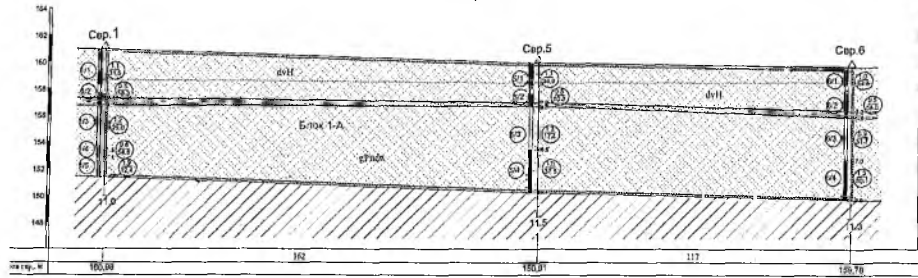
Директор ТОВ "Половкі пісок"      Прощ В.Б.

Географічний додаток 1	Геолого-економічна оцінка Половківського родовища пісків	
	ФАП Орєбей Л.В.    Інв'єрського (Володимирецького) району Рівненської області	
Масштаб 1:1000	Підпорядкований геологічний геолог      Гремко Ф.О.      2020	
	План підрахунку запасів на топографічній основі	
Склад: інженер-геодезист		Янчук Р.М.
Комп'ютерна		



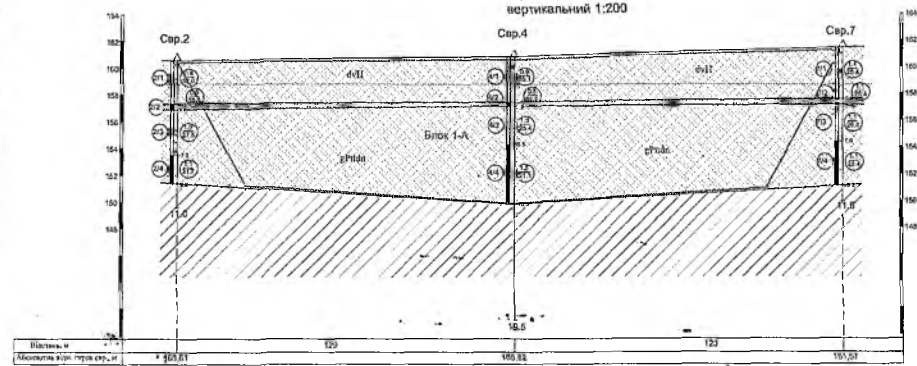
Геологічний розріз по лінії I - I

Масштаби: горизонтальний 1:1000  
вертикальний 1:200



Геологічний розріз по лінії II - II

Масштаби: горизонтальний 1:1000  
вертикальний 1:200



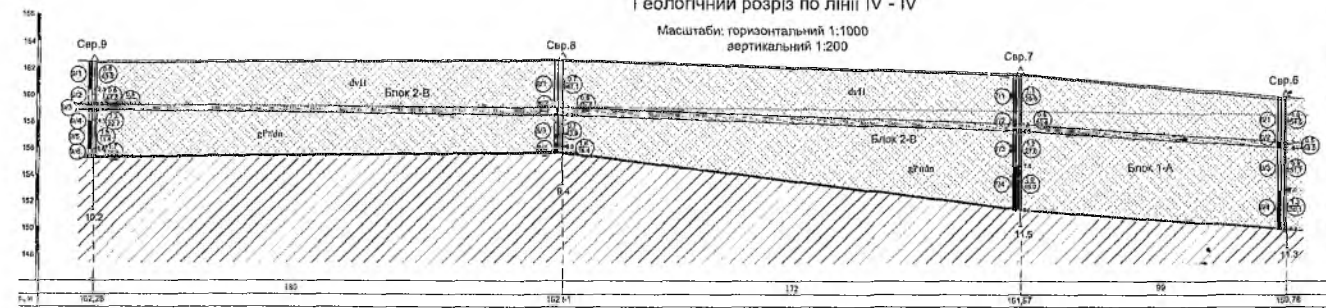
Геологічний розріз по лінії III - III

Масштаби: горизонтальний 1:1000  
вертикальний 1:200




Геологічний розріз по лінії IV - IV

Масштаби: горизонтальний 1:1000  
вертикальний 1:200



Умовні позначення



Директор ТОВ "Половці пісок"

Проць В.Б.

ФОП Гречко Ф.О.	Геолого-економічна оцінка Половціського родовища пісків Варського (Володимирецького) району Рівненської області	
	Відповідальний виконавець: геолог	Гречко Ф.О. 2020
Графічний додаток 4	Геологічні розрізи по лініях I-I, II-II, III-III, IV-IV	
Масштаби: гор. 1:1000 верт. 1:200		
Склад: геолог	Гречко Ф.О.	
Комп'ютерна обробка: геолог	Гречко Ф.О.	